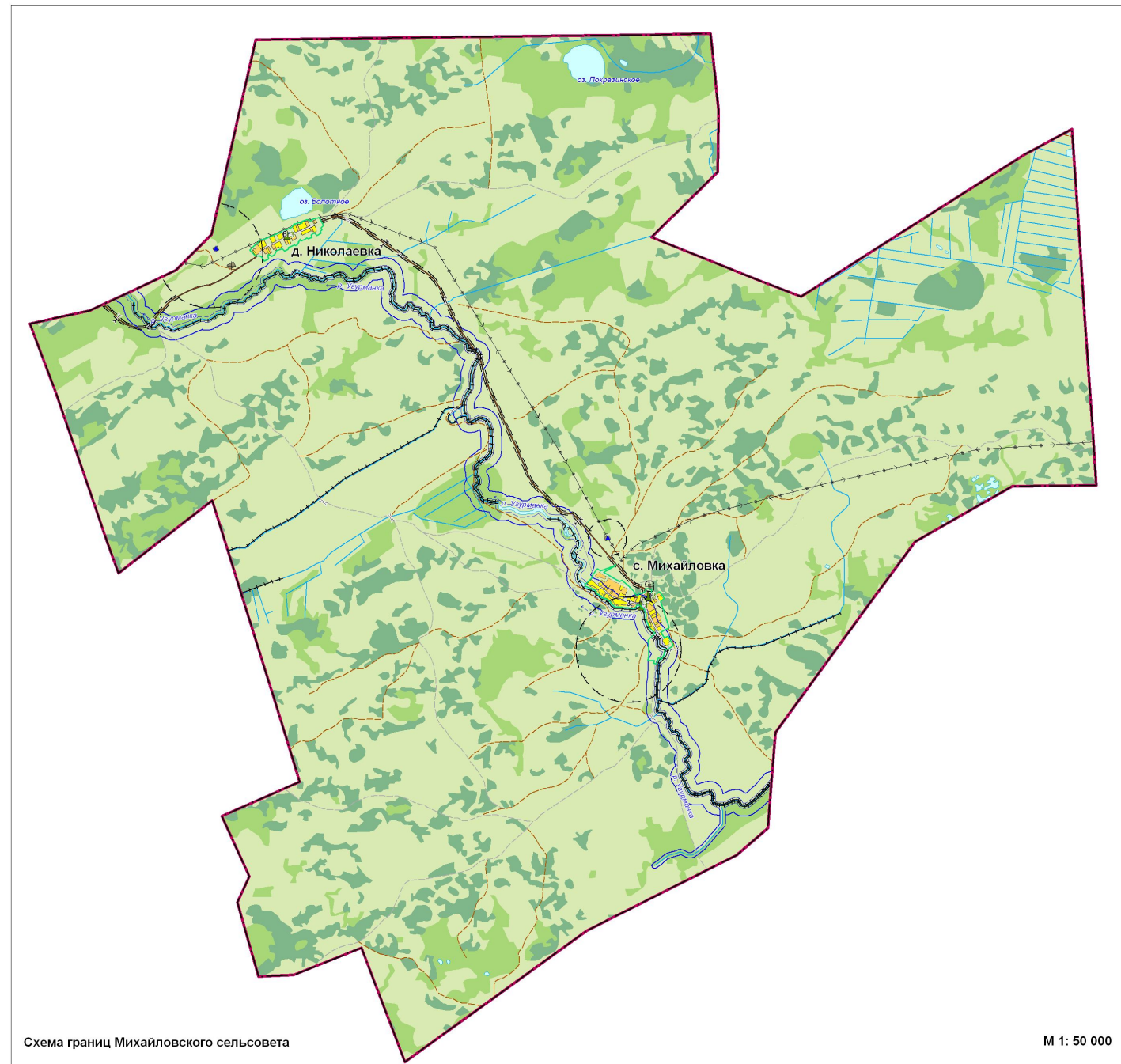
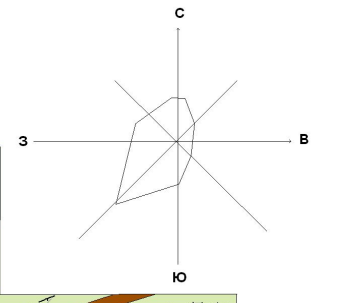


МИХАЙЛОВСКИЙ СЕЛЬСОВЕТ

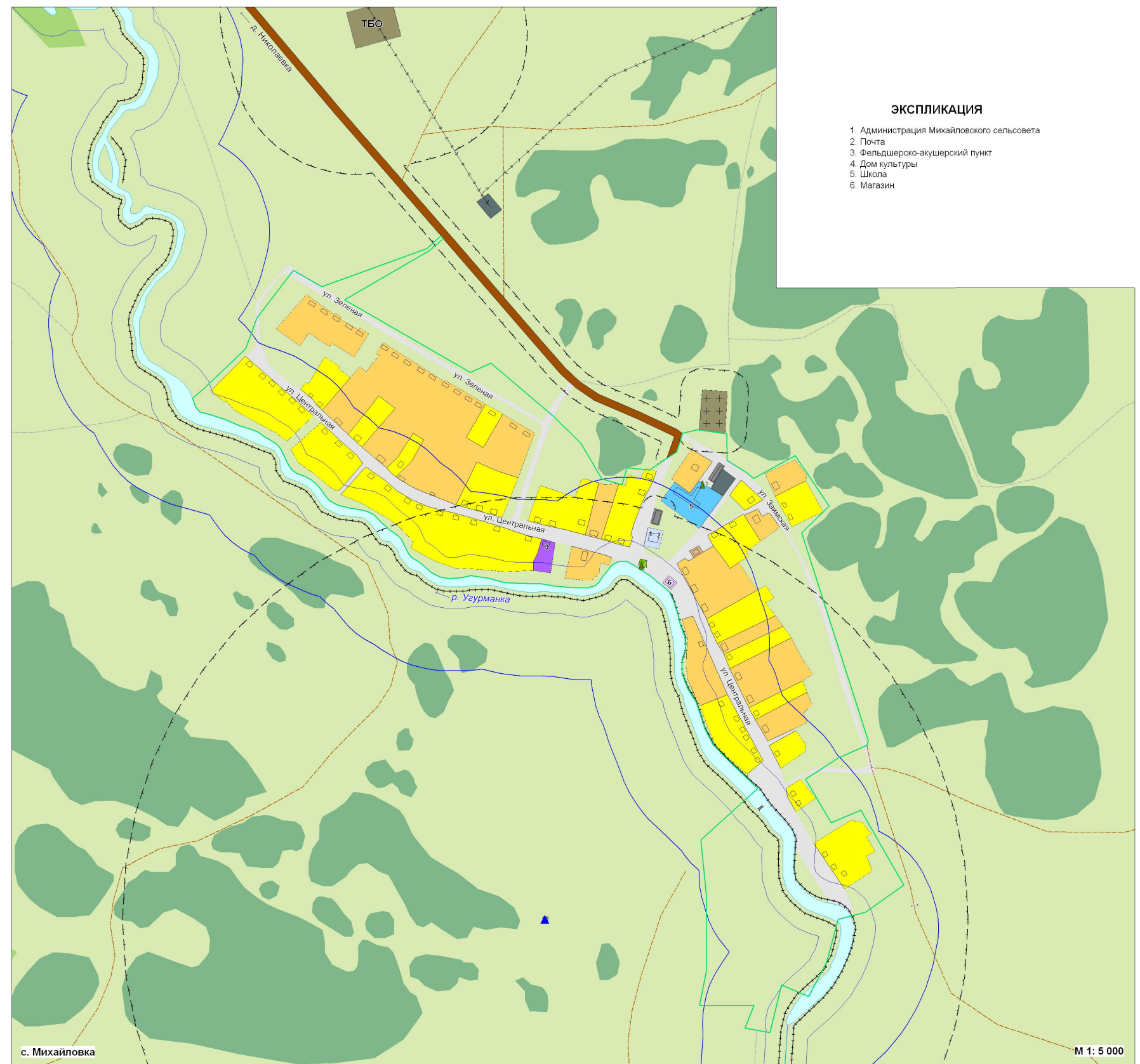
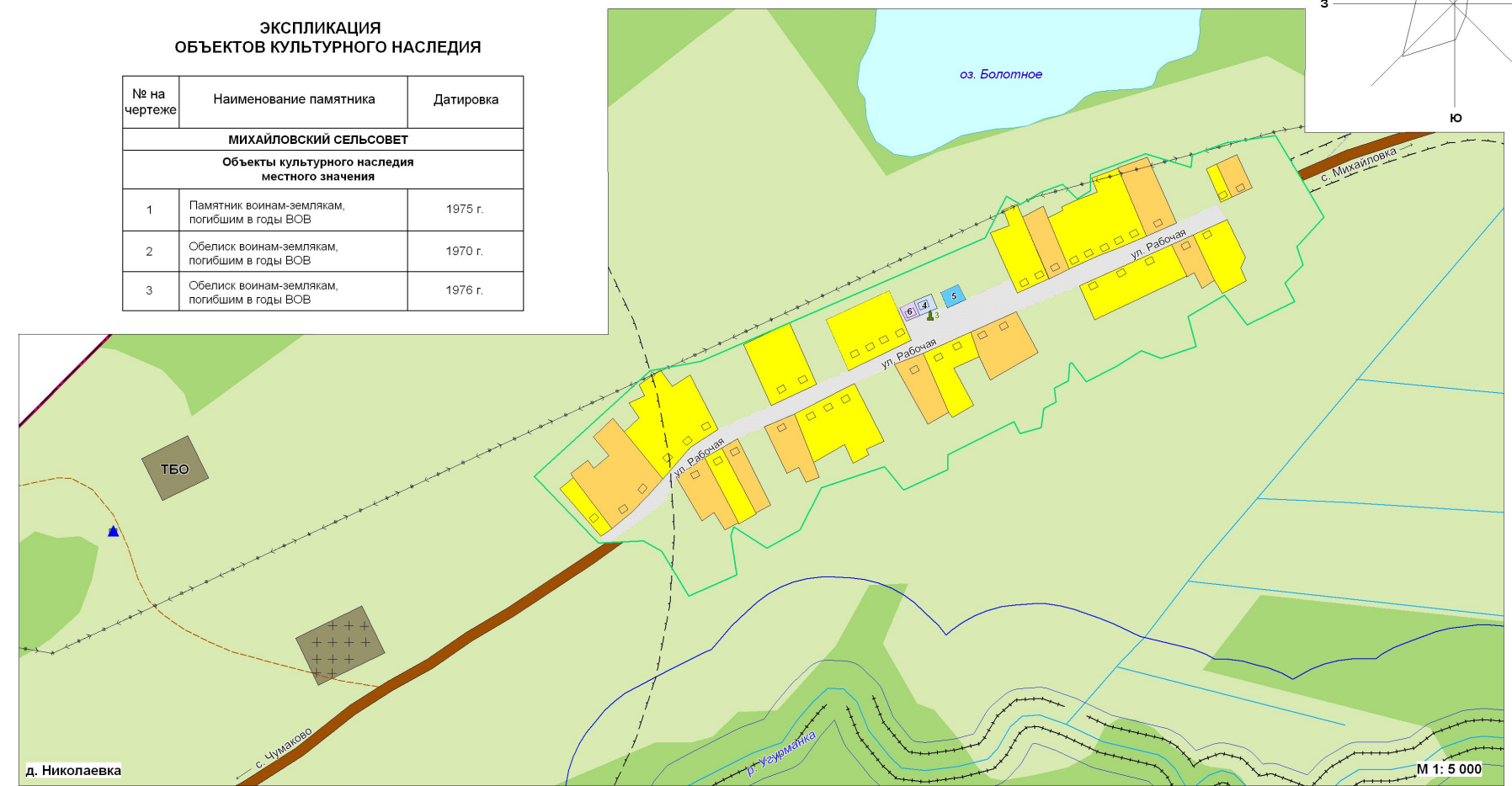
ГЕНЕРАЛЬНЫЙ ПЛАН

Карта современного использования территории (Опорный план)



ЭКСПЛИКАЦИЯ
ОБЪЕКТОВ КУЛЬТУРНОГО НАСЛЕДИЯ

№ на чертеже	Наименование памятника	Датировка
МИХАЙЛОВСКИЙ СЕЛЬСОВЕТ		
Объекты культурного наследия местного значения		
1	Памятник воинам-землякам, погибшим в годы ВОВ	1975 г.
2	Обелиск воинам-землякам, погибшим в годы ВОВ	1970 г.
3	Обелиск воинам-землякам, погибшим в годы ВОВ	1976 г.



УСЛОВНЫЕ ОБОЗНАЧЕНИЯ

- | | |
|---|---|
| <p>Границы</p> <ul style="list-style-type: none"> Сельсовета Населенного пункта Санитарно-защитных зон Водоохранных зон Прибрежных защитных полос <p>Здания</p> <ul style="list-style-type: none"> Здания <p>Функциональное зонирование</p> <p>Жилые зоны</p> <ul style="list-style-type: none"> Индивидуальная жилая застройка с приватными участками Малоэтажная жилая застройка с приватными участками Малоэтажная многоквартирная жилая застройка без приватных участков Гаражи и гаражные кооперативы <p>Общественно-деловые зоны</p> <ul style="list-style-type: none"> 1 Объекты культуры, искусства, религии 3 Объекты здравоохранения 5 Образовательные учреждения 6 Объекты торговли, общественного питания, бытового обслуживания <p>Производственные зоны</p> <ul style="list-style-type: none"> Коммунальные и складские объекты <p>Зоны сельскохозяйственного использования</p> <ul style="list-style-type: none"> Сельскохозяйственные угодья | <p>Прочие земельные угодья</p> <ul style="list-style-type: none"> Болота Водные объекты Прочие земельные угодья <p>Зоны рекреационного назначения</p> <ul style="list-style-type: none"> Парки, скверы, места отдыха Леса и кустарники <p>Зоны специального назначения</p> <ul style="list-style-type: none"> Кладбища Участки компостирования отходов Скотомогильники <p>Объекты культурного наследия</p> <ul style="list-style-type: none"> Памятники культуры, истории, археологии Номер по экспликации <p>Объекты инженерной и транспортной инфраструктур</p> <ul style="list-style-type: none"> Автомобильные дороги межмуниципального значения Полевые дороги Грунтовые дороги ЛЭП Мосты Водопропускные каналы Дамбы |
|---|---|

2012-167-ГП			
Генеральный план Михайловского сельсовета Кубышевского района Новосибирской области			
Имя	Коп. ул.	Лист	№ доп.
Директор	Мальцев Е.И.	10.03.12	
Нач. отдела	Савинова П.И.	10.03.12	
Технический специалист	Давыдова А.И.	10.03.12	
Вед. спец.	Народова М.И.	10.03.12	
Вед. спец.	Голубовская М.В.	10.03.12	
Спец. 2-ой ст.	Рослова Н.И.	10.03.12	

Материалы по обоснованию Генерального плана Михайловского сельсовета

Карта современного использования территории (Опорный план)

М 1: 50 000

М 1: 5 000

Статия	Лист	Листов
ГП	5	10

ООО НПЦ "Сибирресурс-2" г. Омск

СОГЛАСОВАНО