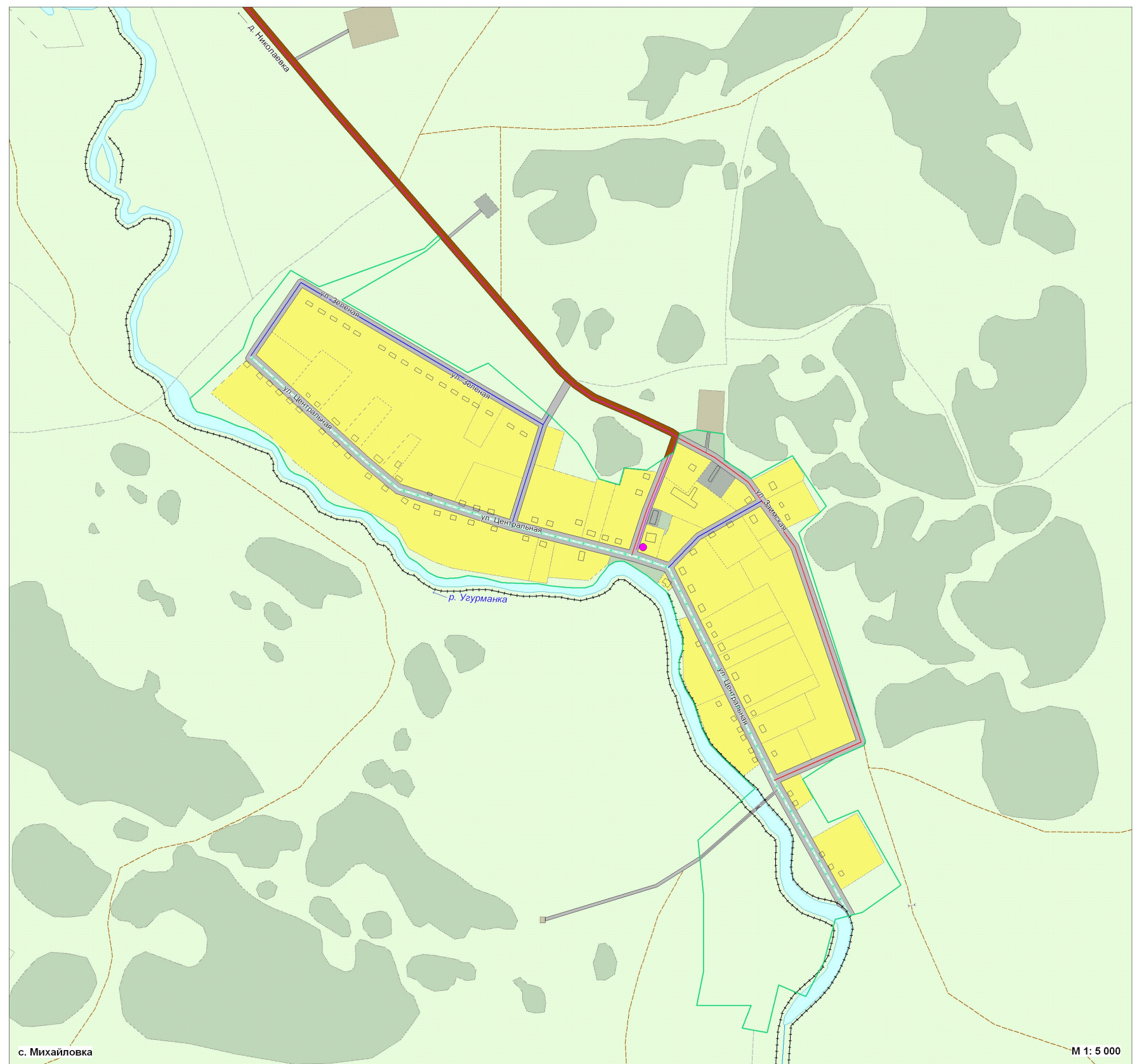
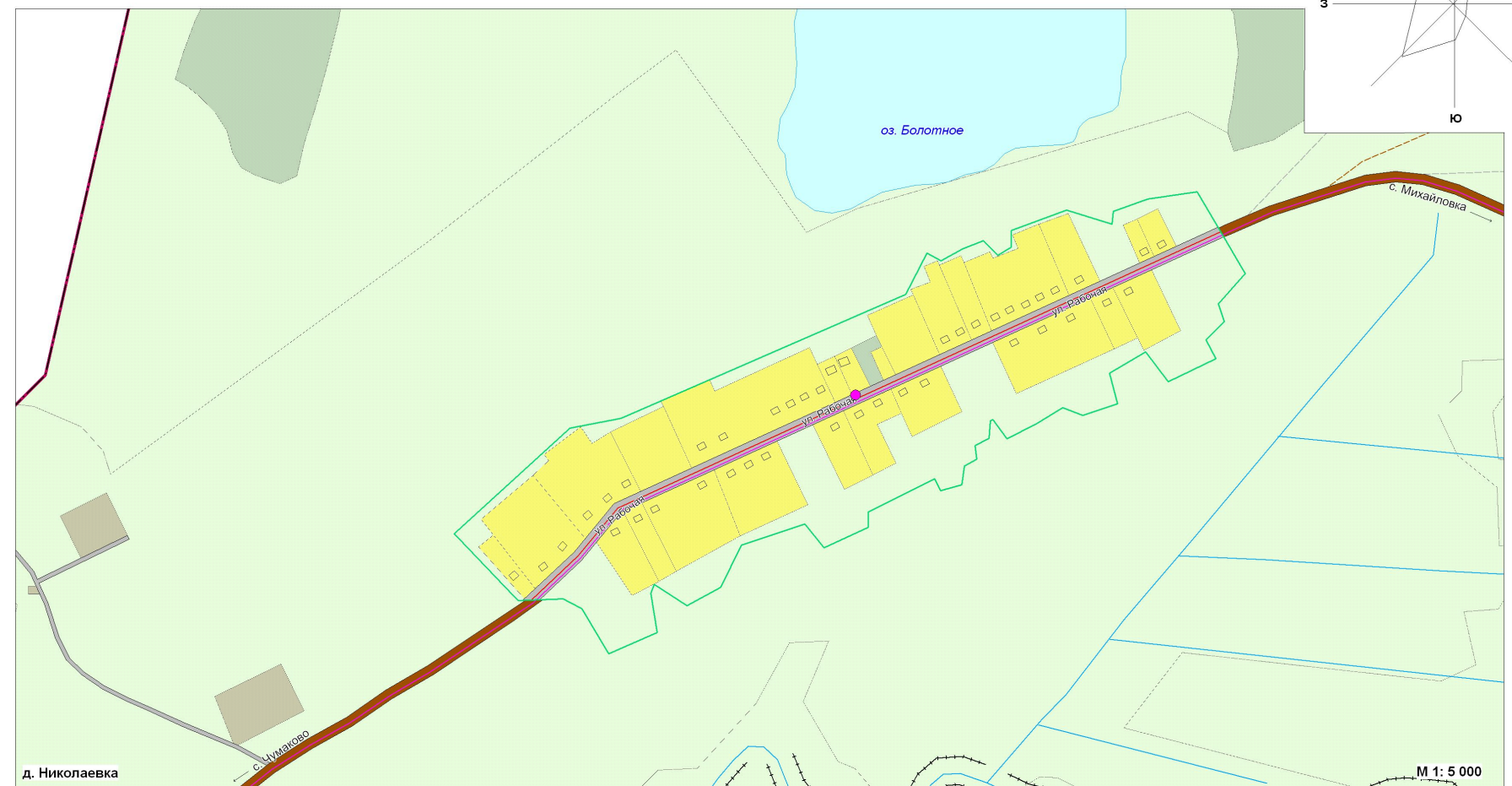
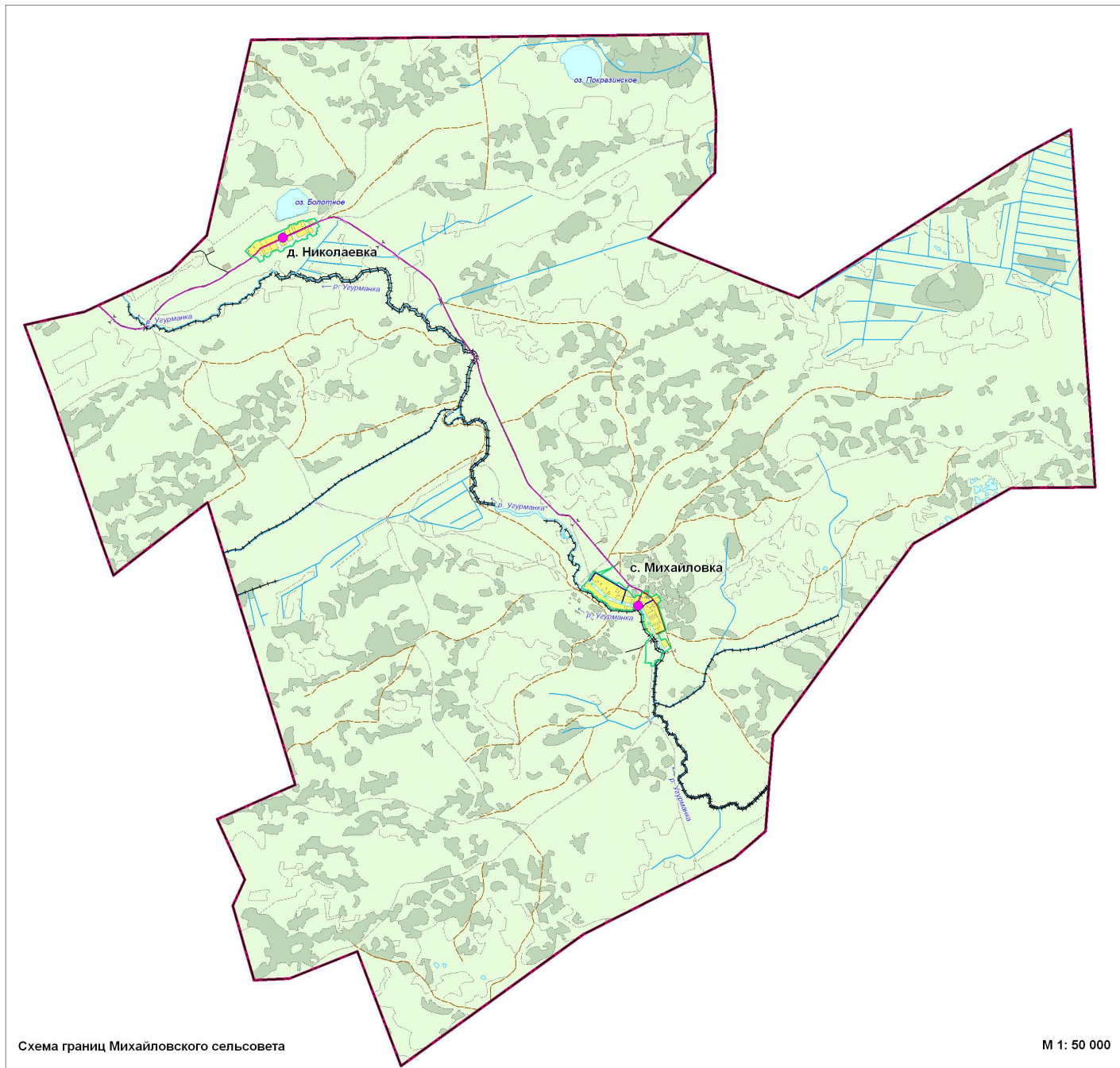
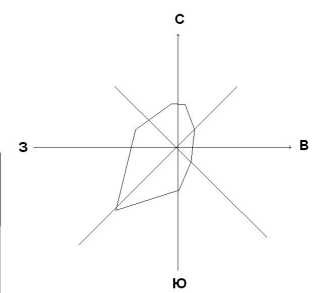


# МИХАЙЛОВСКИЙ СЕЛЬСОВЕТ

## Г Е Н Е Р А Л Ь Н Ы Й П Л А Н Карта транспортной инфраструктуры



### УСЛОВНЫЕ ОБОЗНАЧЕНИЯ

- |  |   |
|--|---|
|  | <b>Границы</b>                                  |
|  | Сельсовета                                      |
|  | Населенного пункта                              |
|  | <b>Здания</b>                                   |
|  | Здания  |
|  | <b>Территории</b>                               |
|  | Жилых и общественно-деловых зон                 |
|  | Производственных зон                            |
|  | Зон рекреационного назначения                   |
|  | Зон специального назначения                     |
|  | Прочие  |
|  | Водные объекты                                  |
|  | <b>Внешний транспорт</b>                        |
|  | Автомобильные дороги межмуниципального значения |
|  | Полевые дороги                                  |
|  | Грунтовые дороги                                |
|  | <b>Улично-дорожная сеть</b>                     |
|  | Главная улица                                   |
|  | Основные улицы в жилой застройке                |
|  | Второстепенные улицы в жилой застройке          |
|  | Проезды   |
|  | <b>Сооружения транспортной инфраструктуры</b>   |
|  | Мосты   |
|  | Водопропускные каналы                           |
|  | Дамбы   |
|  | <b>Линии движения пассажирского транспорта</b>  |
|  | Линии движения пассажирского транспорта         |
|  | Остановочные пункты                             |

СОГЛАСОВАНО

|     |         |                |              |
|-----|---------|----------------|--------------|
| Имя | № подп. | Подпись и дата | Взам. инв. № |
|     |         |                |              |

|                        |                |          |        |   |          |  |        |                                 |        |
|------------------------|----------------|----------|--------|---|----------|--|--------|---------------------------------|--------|
| 2012-167-ПП            |                |          |        | Генеральный план Михайловского сельсовета Кубышевского района Новосибирской области |          |  |        |                                 |        |
| Имя                    | Коп. ул.       | Лист     | № доп. | Подпись   | Дата     | Материалы по обоснованию Генерального плана Михайловского сельсовета | Стадия | Лист                            | Листов |
| Директор               | Мальцев Е.И.   | 10.03.12 |        |   | 10.03.12 |  | ГП     | 7                               | 10     |
| Нач. отдела            | Савинова Л.И.  | 10.03.12 |        |   | 10.03.12 |  |        |                                 |        |
| Технический специалист | Завальчук А.И. | 10.03.12 |        |   | 10.03.12 |  |        |                                 |        |
| Вед. спец.             | Народов И.И.   | 10.03.12 |        |   | 10.03.12 |  |        |                                 |        |
| Вед. спец.             | Соловьев М.В.  | 10.03.12 |        |   | 10.03.12 |  |        |                                 |        |
| Спец. 2 кат.           | Рослова Н.И.   | 10.03.12 |        |   | 10.03.12 |  |        |                                 |        |
|                        |                |          |        | Карта транспортной инфраструктуры   |          | М 1: 50 000  |        | ООО НПЦ "Сибирресурс-2" г. Омск |        |