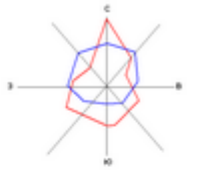


# НОВОИЧИНСКИЙ СЕЛЬСОВЕТ

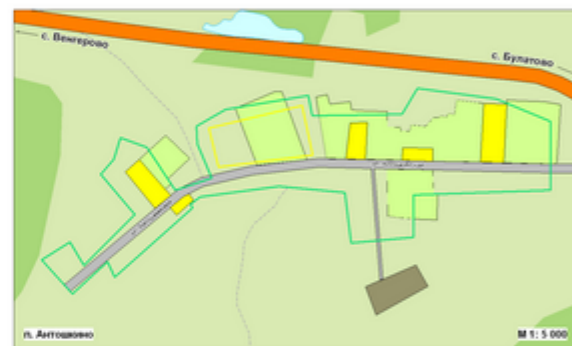
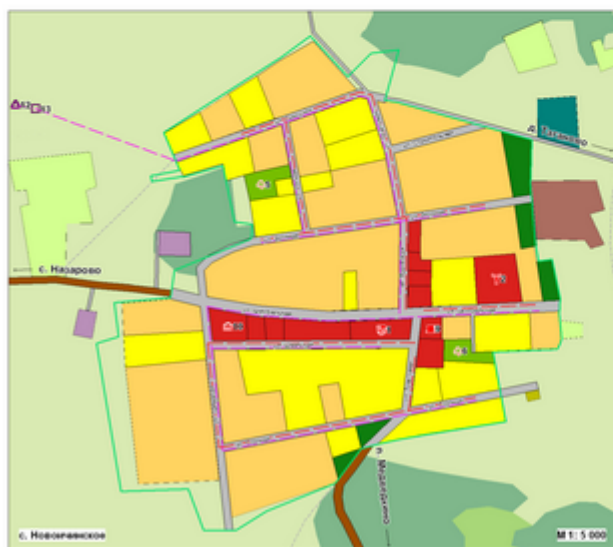
## Г Е Н Е Р А Л Ь Н Ы Й П Л А Н

Карта планируемого размещения объектов местного значения



Сведения о видах, назначении и наименовании планируемых для размещения объектов местного значения в Новоичинском сельсовете, их основные характеристики

№	Наименование объекта	Местоположение объекта	История создания	
			Создан	История создания и развития территории
1	Водоотвод	Участки территории	-	-
2	Сельскохозяйственные угодья	Участки территории	-	-
3	Сельскохозяйственные угодья	Участки территории	-	-
4	Сельскохозяйственные угодья	Участки территории	-	-
5	Сельскохозяйственные угодья	Участки территории	-	-
6	Сельскохозяйственные угодья	Участки территории	-	-
7	Сельскохозяйственные угодья	Участки территории	-	-
8	Сельскохозяйственные угодья	Участки территории	-	-
9	Сельскохозяйственные угодья	Участки территории	-	-
10	Сельскохозяйственные угодья	Участки территории	-	-
11	Сельскохозяйственные угодья	Участки территории	-	-
12	Сельскохозяйственные угодья	Участки территории	-	-
13	Сельскохозяйственные угодья	Участки территории	-	-
14	Сельскохозяйственные угодья	Участки территории	-	-
15	Сельскохозяйственные угодья	Участки территории	-	-
16	Сельскохозяйственные угодья	Участки территории	-	-
17	Сельскохозяйственные угодья	Участки территории	-	-
18	Сельскохозяйственные угодья	Участки территории	-	-
19	Сельскохозяйственные угодья	Участки территории	-	-
20	Сельскохозяйственные угодья	Участки территории	-	-



- УСЛОВНЫЕ ОБОЗНАЧЕНИЯ**
- |         |           |            |   |  |                               |                               |                                   |  |         |                             |                  |       |                |                          |        |                   |                                 |                |        |                     |                  |                    |       |                      |       |                  |                |  |  |                            |                               |                               |                  |                     |  |     |     |
|---------|-----------|------------|---|--|-------------------------------|-------------------------------|-----------------------------------|--|---------|-----------------------------|------------------|-------|----------------|--------------------------|--------|-------------------|---------------------------------|----------------|--------|---------------------|------------------|--------------------|-------|----------------------|-------|------------------|----------------|--|--|----------------------------|-------------------------------|-------------------------------|------------------|---------------------|--|-----|-----|
| Границы | Сельсовет | Территории | Индивидуальной жилой застройки с приватными участками | Многоквартирной жилой застройки с приватными участками | Общественно-деловой застройки | Квартально-оградной застройки | Производственно-складские объекты | Объекты сельскохозяйственного производства | Огороды | Сельскохозяйственные угодья | Нарушенные земли | Болот | Водные объекты | Прочие земельные участки | Скверы | Леса и кустарники | Объекты специального назначения | Автомагистраль | Дорога | Улицо-дорожная сеть | Грунтовые дороги | Пешеходные дорожки | Мосты | Водопроводные каналы | Дамбы | Сеть канализации | Сеть телефонии | Планируемые для размещения объекты местного значения | Объекты физической культуры и массового спорта | Образовательные учреждения | Объекты бытового обслуживания | Объекты общественного питания | Объекты торговли | Объекты развлечения | Объекты сельскохозяйственного производства | ИИС | ИОС |
|---------|-----------|------------|---|--|-------------------------------|-------------------------------|-----------------------------------|--|---------|-----------------------------|------------------|-------|----------------|--------------------------|--------|-------------------|---------------------------------|----------------|--------|---------------------|------------------|--------------------|-------|----------------------|-------|------------------|----------------|--|--|----------------------------|-------------------------------|-------------------------------|------------------|---------------------|--|-----|-----|
- Объекты инженерной и транспортной инфраструктур**
- Автомагистраль
  - Дорога
  - Улицо-дорожная сеть
  - Грунтовые дороги
  - Пешеходные дорожки
  - Мосты
  - Водопроводные каналы
  - Дамбы

2013-2017		2018-2022	
Виды объектов	Количество объектов	Виды объектов	Количество объектов
Объекты физической культуры и массового спорта	1	Объекты физической культуры и массового спорта	1
Образовательные учреждения	1	Образовательные учреждения	1
Объекты бытового обслуживания	1	Объекты бытового обслуживания	1
Объекты общественного питания	1	Объекты общественного питания	1
Объекты торговли	1	Объекты торговли	1
Объекты развлечения	1	Объекты развлечения	1
Объекты сельскохозяйственного производства	1	Объекты сельскохозяйственного производства	1
ИИС	1	ИИС	1
ИОС	1	ИОС	1