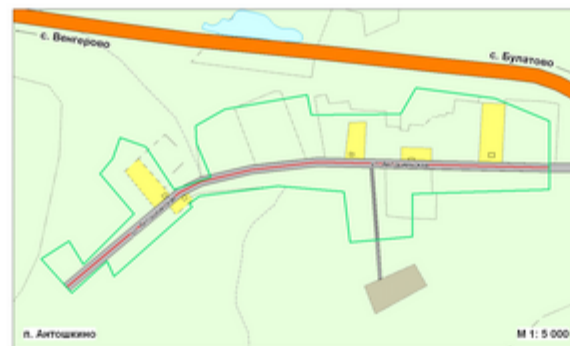
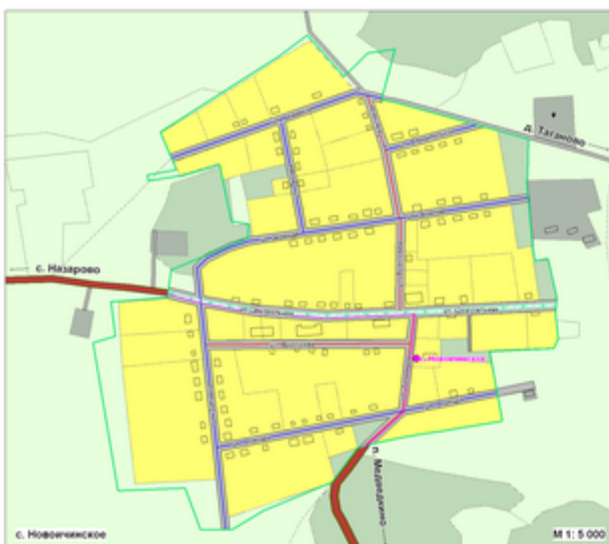
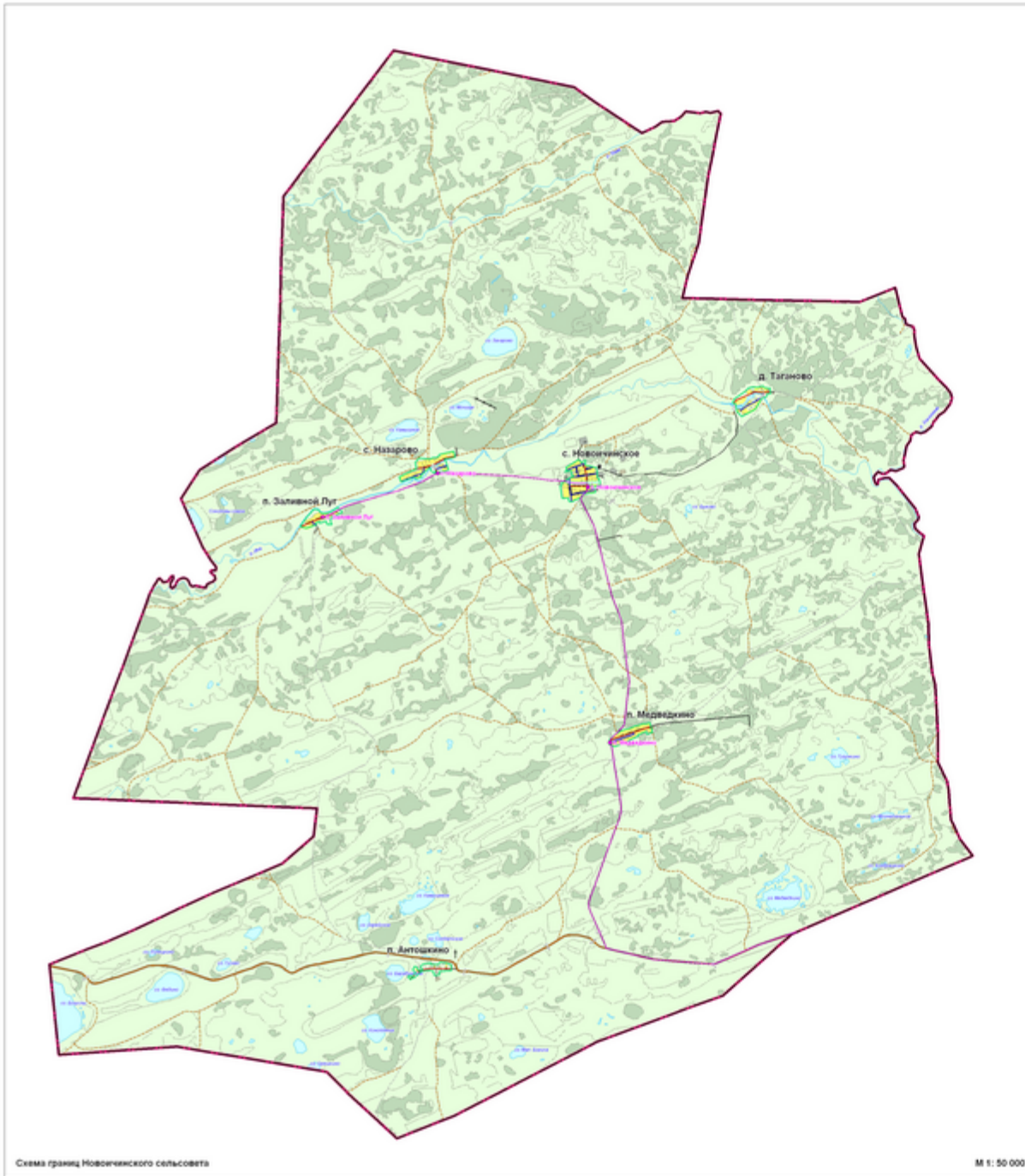


НОВОИЧИНСКИЙ ГЕНЕРАЛЬНЫЙ ПЛАН

Карта транспортной инфраструктуры



УСЛОВНЫЕ ОБОЗНАЧЕНИЯ

- | | |
|--|--|
| <p>Границы</p> <ul style="list-style-type: none"> Сельсовета Населенного пункта <p>Здания</p> <ul style="list-style-type: none"> Здание <p>Территория</p> <ul style="list-style-type: none"> Улицы и общественно-деловые зоны Промышленные зоны Зоны рекреационного назначения Зоны специального назначения Прочие Водные объекты <p>Внешний транспорт</p> <ul style="list-style-type: none"> Автомобильные дороги регионального значения Автомобильные дороги межмуниципального значения Автомобильные дороги местного значения Полосы дорог Грунтовые дороги | <p>Улично-дорожная сеть</p> <ul style="list-style-type: none"> Главная улица Основная улица в жилой застройке Вспомогательные улицы в жилой застройке Проценты <p>Сооружения транспортной инфраструктуры</p> <ul style="list-style-type: none"> Мосты Дамбы Водопропускные каналы АЗС <p>Линии движения пассажирского транспорта</p> <ul style="list-style-type: none"> Линии движения пассажирского транспорта Остановочные пункты |
|--|--|

2010-10-01		2010-10-01	
Генеральный план Новоичинского сельсовета			
Муниципальное образование Новоичинский район Новосибирской области			
Масштаб: 1:50 000	Состав: 7	Листа: 10	
Исполнитель: ООО НПО "Сибирский А.О."			