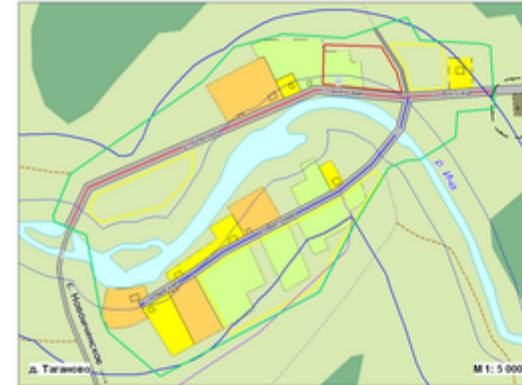
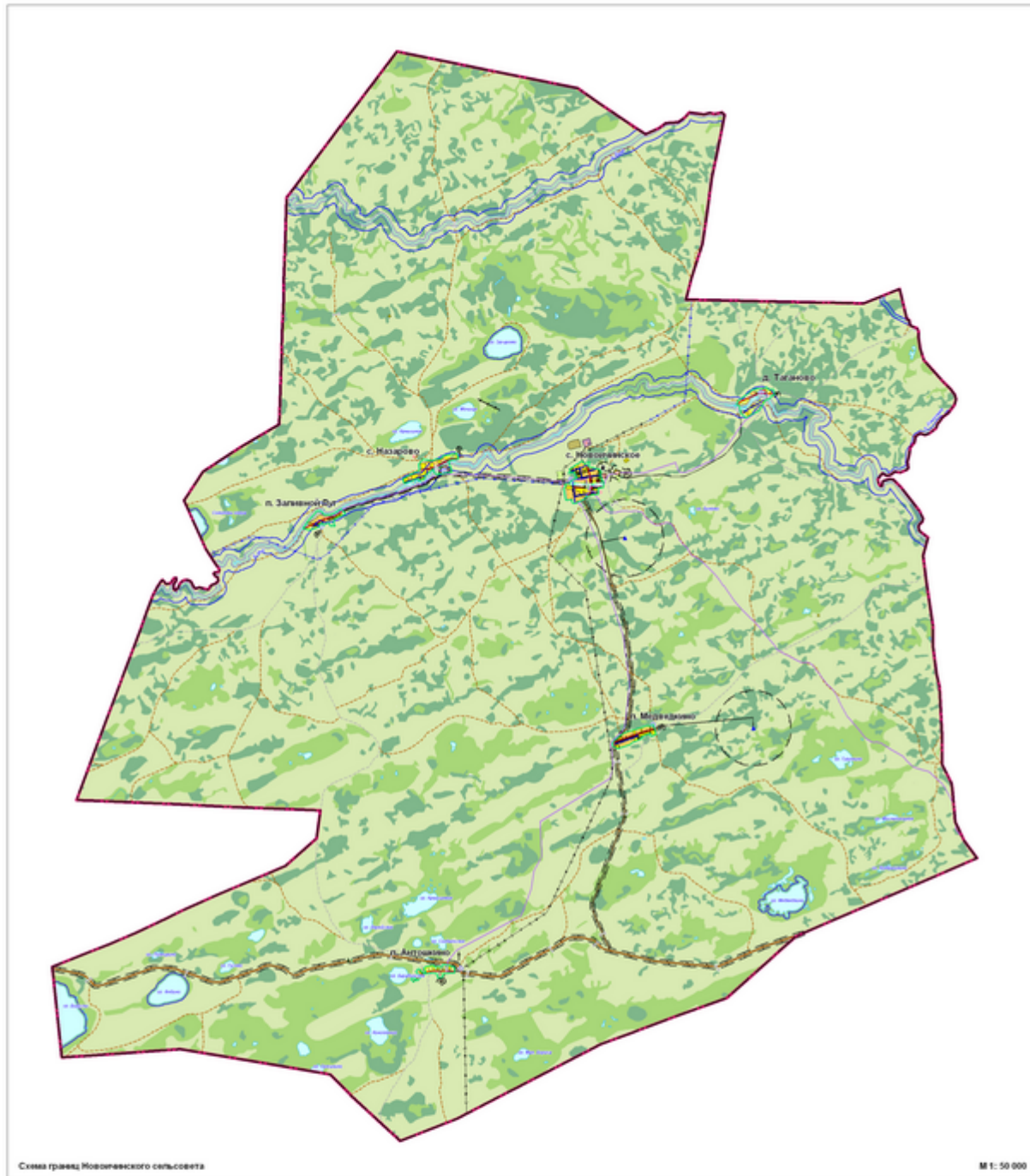
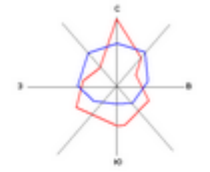


# НОВОИЧИНСКИЙ СЕЛЬСОВЕТ

# Г Е Н Е Р А Л Ь Н Ы Й П Л А Н

Основной чертеж

Для служебного пользования



### ЭКСПЛИКАЦИЯ ОБЪЕКТОВ КУЛЬТУРНОГО НАСЛЕДИЯ

№ на чертеже	Наименование памятника	Датировка
Объекты культурного наследия регионального значения		
1	Будничий колодезь (Башенная скважина I)	-
Объекты культурного наследия местного значения		
2	Памятник войны (солдатские захоронения в годы ВОВ)	-

### ЭКСПЛИКАЦИЯ

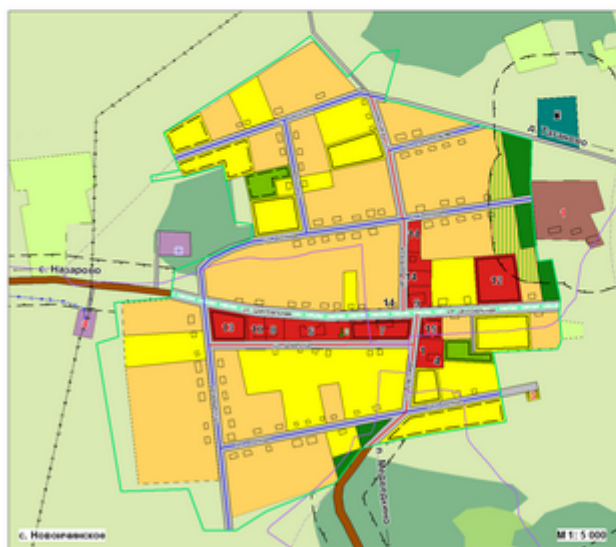
- Администрация Новоиичинского сельсовета
- Сбербанк
- МПП "Производственно-кооперативный участок Новоиичинское"
- Комплекс ООО "Ичасское"
- Планировочный пункт
- Научно-исследовательский институт образования
- Детский сад
- Начальная школа
- КДШ
- Клубная комната ЦРБ
- ФАП
- Спортивный комплекс
- Административно-бытовой комплекс
- Магазин
- Кафе

### ПРИМЕЧАНИЯ

- Перечень архитектурно-художественных объектов и объектов сельскохозяйственного назначения, выделенных на чертеже, см. в пояснительной записке

### УСЛОВНЫЕ ОБОЗНАЧЕНИЯ

	Границы		Зоны рекреационного назначения
	Сельсовета		Селвы
	Населенного пункта		Леса и кустарники
	Зоны с особыми условиями использования территории		Зоны специального назначения
	Зерновые и садоводства		Кладбища
	Земельные участки специального назначения		Скотомогильники
	Санитарно-защитные зоны		Объекты культурного наследия
	Водозащитные зоны		Памятник культуры, истории, археологии
	Прибрежные защитные полосы		Номер по экспозиции
	Здания		Объекты инженерной и транспортной инфраструктуры
	Функциональное зонирование		Автомобильные дороги регионального значения
	Жилые зоны		Автомобильные дороги местного значения
	Индивидуальная жилая застройка с приватными участками		Автомобильные дороги местного значения
	Малоточечная жилая застройка с приватными участками		Главная улица
	Общественно-деловые зоны		Основные улицы в жилой застройке
	Общественно-деловая застройка		Вспомогательные улицы в жилой застройке
	Производственные зоны		Проезды
	Производственные объекты		Грунтовые дороги
	Кемпингово-отдыхательные объекты		Полосы дороги
	Зоны сельскохозяйственного использования		ВЗП 35 мВ
	Объекты и территории сельскохозяйственного назначения		ВЗП 110 мВ
	Огороды		ВОРС
	Сельскохозяйственные угодья		Дамбы
	Прочие земельные угодья		Мосты
	Нарушенные земли		Водопропускные каналы
	Болота		Сети
	Прочие земельные угодья		АСУ
	Водные объекты		



2013-2017		2018-2020	
Год	Исполнено	Год	Исполнено
2013	100%	2018	100%
2014	100%	2019	100%
2015	100%	2020	100%
2016	100%		
2017	100%		

Генеральный план Новоиичинского сельсовета  
Кублицкого района Новосибирской области  
Исполнитель: ООО "ИЧ" (ИЧСС)