



Схема расположения листов



- Условные обозначения**
- существующий водопровод, чугун
 - существующий водопровод, ПВХ
 - существующий водопровод, сталь
 - - - бесхозный водопровод
 - пожарный гидрант
 - водопроводная колонка
 - водопроводный колодец
 - водонапорная башня
 - скважина
 - станция водоочистки
 - водоем
 - лес
 - сельскохозяйственные и промышленные предприятия
 - кладбище
 - памятник культуры
 - религиозное учреждение
 - жилой дом

№ 2/ЕП/2019

Схема водоснабжения и водоотведения

Изм.	Кол. уч.	Лист	№ док.	Подп.	Дата
Разраб.				Володин А.В.	30.08.19
Проб.				Кутейко В.В.	30.08.19
Ф. Контр.				Вьюхов Р.С.	30.08.19
И. контр.				Харьков Д.Б.	30.08.19
Чтв.				Караванов О.В.	

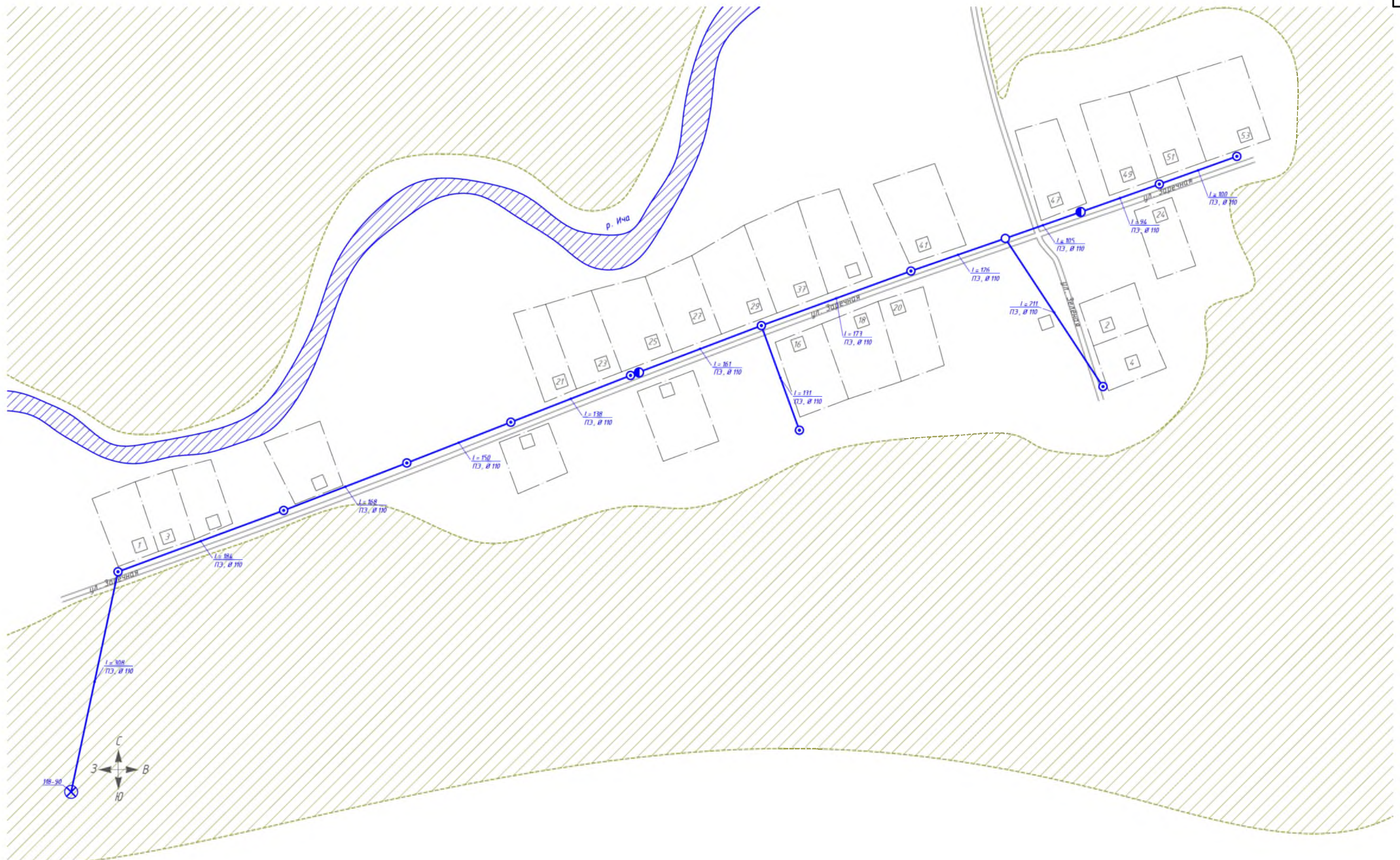
Стадия	Лист	Листов
д. Михайловка 1-я	1	1

Масштаб 1:2500



Формат А2

Инв. № подл. Подп. и дата. Взам. инв. №. Ссылка на



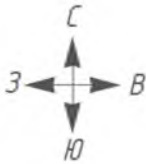
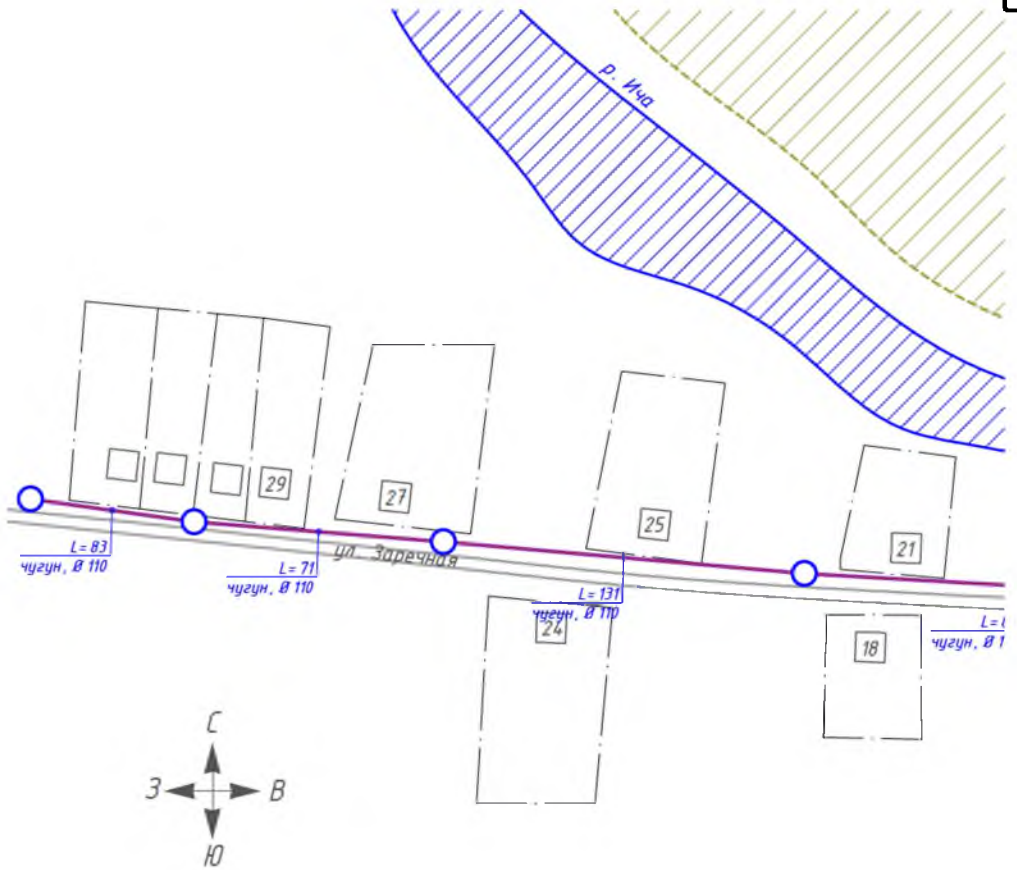
- Условные обозначения**
- существующий водопровод, чугун
 - существующий водопровод, ПВХ
 - существующий водопровод, сталь
 - бесхозный водопровод
 - пожарный гидрант
 - водопроводная колонка
 - водопроводный колодец
 - водонапорная башня
 - скважина
 - станция водоочистки
 - водоем
 - лес
 - сельскохозяйственные и промышленные предприятия
 - кладбище
 - памятник культуры
 - религиозное учреждение
 - жилой дом

Схема расположения листов



№ 2/ЕП/2019					
Схема водоснабжения и водоотведения					
д. Ярково					
Масштаб 1:2500					
Изм.	Кол. ч.	Лист	№ док.	Подп.	Дата
Разраб.		Володин А.В.			30.08.19
Проб.		Кутейко В.В.			30.08.19
Г. Контр.		Вьюхов Р.С.			30.08.19
Н. контр.		Харьков Д.Б.			30.08.19
Чтв.		Каравашев О.В.			
			Стадия	Лист	Листов
				1	1
			ХАРЬКОВ ПРОЕКТИРОВАНИЕ		
Формат А2					


Инв. № подл. Подл. и дата. Взам. инв. №. Ссылка на



Условные обозначения

- существующий водопровод, чугун
- существующий водопровод, ПВХ
- существующий водопровод, сталь
- бесшовный водопровод
- пожарный гидрант
- водопроводная колонка
- водопроводный колодец
- водонапорная башня
- водоем
- лес
- кладбище
- жилой дом
- скважина
- станция водоочистки

Схема расположения листов



Согласовано

Взам. инв. №

Подп. и дата

Инв. № подл.

№ 2/ЕП/2019

Схема водоснабжения и водоотведения

с. Верх-Ича

Масштаб 1:2500

Стадия	Лист	Листов
	1	2

ХАРЬКОВ
ПРОЕКТИРОВАНИЕ



- Условные обозначения**
- существующий водопровод, чугун
 - существующий водопровод, ПВХ
 - существующий водопровод, сталь
 - - - проектный водопровод
 - пожарный гидрант
 - водопроводная колонка
 - водопроводный колодец
 - водонапорная башня
 - ⊗ скважина
 - ВОС станция водочистки
 - водоем
 - лес
 - сельскохозяйственные и промышленные предприятия
 - кладбище
 - памятник культуры
 - + религиозное учреждение
 - жилой дом

Схема расположения листов



№ 2/ЕП/2019			
Схема водоснабжения и водоотведения			
г. Верх-Ича		Страница	Лист
Масштаб 1:2500		2	2
Имя	Фамилия	Должность	Дата
Пр. зр./пр.	Володин А.В.	Инженер	08.08.19
Уч. зр./пр.	Кутыко В.В.	Инженер	08.08.19
Т. контр.	Вельхов Р.С.	Инженер	08.08.19
Н. контр.	Харьков Д.Б.	Инженер	08.08.19
ХАРЬКОВ ПРОЕКТИРОВАНИЕ		Формат А1	