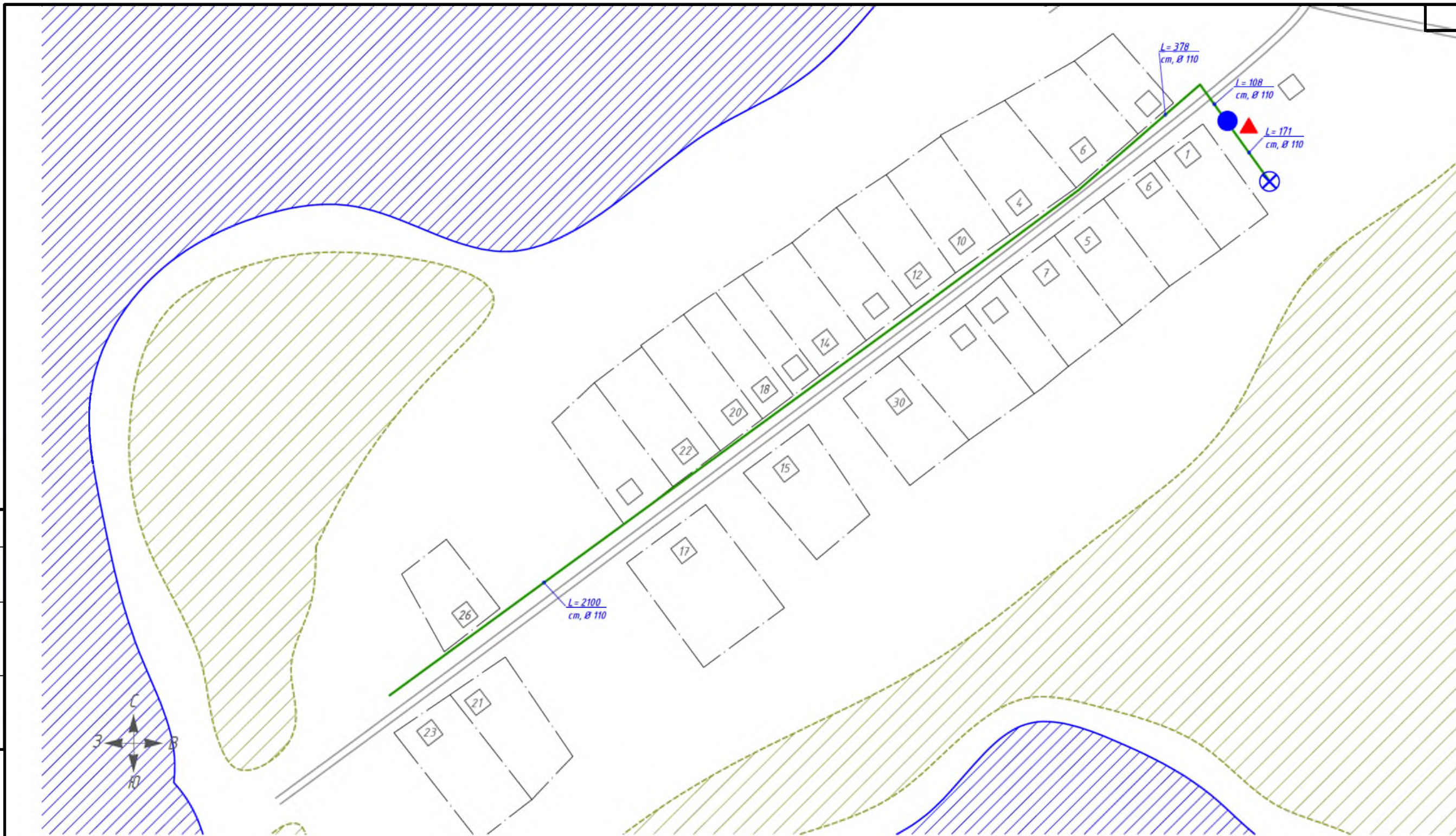


Согласовано

Взам. инв. №

Подп. и дата

Инв. № подл.



Условные обозначения

- существующий водопровод, чугун
- существующий водопровод, сталь
- существующий водопровод, ПЭ
- водопроводная колонка
- водопроводный колодец
- пожарный гидрант
- скважина
- водонапорная башня
- перспективная водоочистная станция
- перспективная насосная станция
- водоем
- лес
- сельскохозяйственные и промышленные предприятия
- кладбище
- памятник культуры
- водоочистная станция
- жилой дом

Схема расположения листов




Изм.	Кол. ч.	Лист	№ док.	Подп./	Дата
Разраб.		Володин А.В.			30.08.19
Пров.		Кутейко В.В.			30.08.19
Т. Контр.		Вьюхов Р.С.			30.08.19
Н. контр.		Харьков Д.Б.			30.08.19
Утв.		Караваев О.В.			

№ 2/ЕП/2019			
Схема водоснабжения и водоотведения			
д. Казатово		Стадия	Лист
			1
		Листов	1
Масштаб 1:2500		 ХАРЬКОВ ПРОЕКТИРОВАНИЕ	
Формат А3			



- Условные обозначения**
- существующий водопровод, чугун
  - существующий водопровод, сталь
  - существующий водопровод, ПЗ
  - водопроводная колонка
  - водопроводный колодец
  - пожарный гидрант
  - скважина
  - водонапорная башня
  - перспективная водоочистная станция
  - перспективная насосная станция
  - водоем
  - лес
  - сельскохозяйственные и промышленные предприятия
  - кладбище
  - памятник культуры
  - водоочистная станция
  - жилой дом

Схема расположения листов



№ 2/ЕП/2019					
Схема водоснабжения и водоотведения					
Имя	Фамилия	Должность	Дата	Лист	Листов
Проектант	Володин А.В.	Инженер	30.08.19	1	1
Проверенный	Кутейко В.В.	Инженер	30.08.19		
Т. Контр.	Вьюхов Р.С.	Инженер	30.08.19		
И. контр.	Харьков Д.В.	Инженер	30.08.19		
Масштаб 1:2500				ХАРЬКОВ ПРОЕКТИРОВАНИЕ	
Формат А1					



Ссылка на документ  
 Инв. № подл.  
 Подп. и дата  
 Взам. инв. №

**Условные обозначения**

- |  |                                    |  |                                                 |
|--|------------------------------------|--|-------------------------------------------------|
|  | существующий водопровод, чугун     |  | вадоем                                          |
|  | существующий водопровод, сталь     |  | лес                                             |
|  | существующий водопровод, ПЭ        |  | сельскохозяйственные и промышленные предприятия |
|  | водопроводная колонка              |  | кладбище                                        |
|  | водопроводный колодец              |  | памятник культуры                               |
|  | пожарный гидрант                   |  | водоочистная станция                            |
|  | скважина                           |  | жилой дом                                       |
|  | водонапорная башня                 |  |                                                 |
|  | перспективная водоочистная станция |  |                                                 |
|  | перспективная насосная станция     |  |                                                 |

**Схема расположения листов**



№ 2/ЕП/2019					
Схема водоснабжения и водоотведения					
Изн.	Кол. ч.	Лист	№ док.	Подп./	Дата
Разраб.	Володин А.В.				30.08.19
Проб.	Кутейко В.В.				30.08.19
Г. Контр.	Вьюжов Р.С.				30.08.19
Н. контр.	Харьков Д.Е.				30.08.19
Чтв.	Жардаев Д.В.				
д. Степановка				Стадия	Лист
Масштаб 1:2500					Листов
ХАРЬКОВ ПРОЕКТИРОВАНИЕ				1	1



- Условные обозначения**
- существующий водопровод, чугун
  - существующий водопровод, сталь
  - существующий водопровод, ПЗ
  - водопроводная колонка
  - водопроводный колодец
  - пожарный гидрант
  - скважина
  - водонапорная вышка
  - ВОС перспективная водочистная станция
  - ▲ перспективная насосная станция
  - водоем
  - лес
  - сельскохозяйственные и промышленные предприятия
  - кладбище
  - памятник культуры
  - ВОС водочистная станция
  - жилой дом

Схема расположения листов



№ 2/ЕП/2019				
Схема водоснабжения и водоотведения				
Имя	Фамилия	Должность	Дата	Подпись
Разработ	Владим А.В.		30.08.19	
Проектант	Кутепова В.В.		30.08.19	
Т. Контр.	Вьюжков Р.С.		30.08.19	
И. контр.	Харьков Д.В.		30.08.19	
н.п. Аул-Берегуль			Статус	Лист
Масштаб 1:2500			1	1
ХАРЬКОВ			ПРОЕКТИРОВАНИЕ	

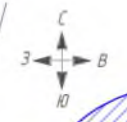


- Условные обозначения**
- существующий водопровод, чугун
  - существующий водопровод, сталь
  - существующий водопровод, ПЭ
  - водопроводная колонка
  - водопроводный колодец
  - ⊗ пожарный гидрант
  - ⊗ скважина
  - водонапорная башня
  - ВОС перспективная водоочистная станция
  - ▲ перспективная насосная станция
  - водоем
  - лес
  - сельскохозяйственные и промышленные предприятия
  - кладбище
  - памятник культуры
  - ВОС водоочистная станция
  - жилой дом

Схема расположения листов

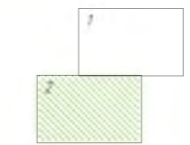


№ 2/ЕП/2019				
Схема водоснабжения и водоотведения				
с. Гжатск			Страница	Лист
Масштаб 1:2500			1	2
Изм.	Кол. ч.	Лист № док.	Подпись	Дата
Разраб.		Владим А.В.		30.08.19
Проб.		Кутышко В.В.		30.08.19
Т. Контр.		Вьюхов Р.С.		30.08.19
Н. контр.		Харьков Д.Б.		30.08.19
Экз.		Карацеев А.А.		30.08.19
ХАРЬКОВ ПРОЕКТИРОВАНИЕ			Формат А1	



- Условные обозначения**
- существующий водопровод, чугун
  - существующий водопровод, сталь
  - существующий водопровод, ПЭ
  - водопроводная колонка
  - водопроводный колодец
  - ⊗ пожарный гидрант
  - ⊗ скважина
  - водонапорная башня
  - ВОС перспективная водоочистная станция
  - ▲ перспективная насосная станция
  - водоем
  - лес
  - сельскохозяйственные и промышленные предприятия
  - жилища
  - П памятник культуры
  - ВОС водоочистная станция
  - жилой дом

Схема расположения листов



№ 2/ЕП/2019					
Схема водоснабжения и водоотведения					
с. Гжатск			Стадия	Лист	
Масштаб 1:2500			2	2	
Изм.	Кол. ч.	Лист	№ дж.	Подпись	Дата
Рисовал	Володин А.В.	10	08	[Signature]	2019
Проб.	Кутешко В.В.	10	08	[Signature]	2019
Т. контр.	Бельков Р.С.	10	08	[Signature]	2019
Н. контр.	Харьков Д.Е.	10	08	[Signature]	2019
Сл.в.	Карацев О.В.	10	08	[Signature]	2019
ХАРЬКОВ			ПРОЕКТИРОВАНИЕ		
Формат А1					